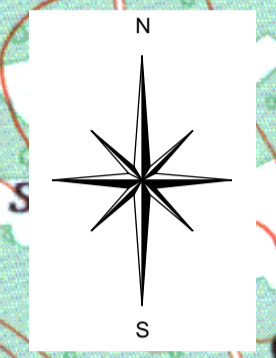
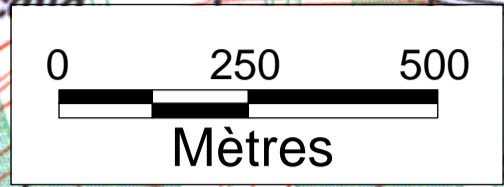


© IGN - SCAN25 ®



Commune de RIVIERES

Informations sur les risques naturels et technologiques majeurs pour l'application des I, II de l'article L 125-5 du code de l'environnement

PLAN DE PREVENTION DES RISQUES INONDATION

VALLEE DE LA TARDOIRE

Carte des zonages réglementaires








Echelle 1/10 000

EXTRAIT DU P.P.R. APPROUVE LE 15 MARS 2002

Plan 2/2



LEGENDE

-  Zone Rouge
-  Zone bleue
-  Cote de sécurité en m NGF
-  Limite de la zone inondable
-  Limite de la hauteur d'eau > 1m
-  Cours d'eau
-  Limite de commune